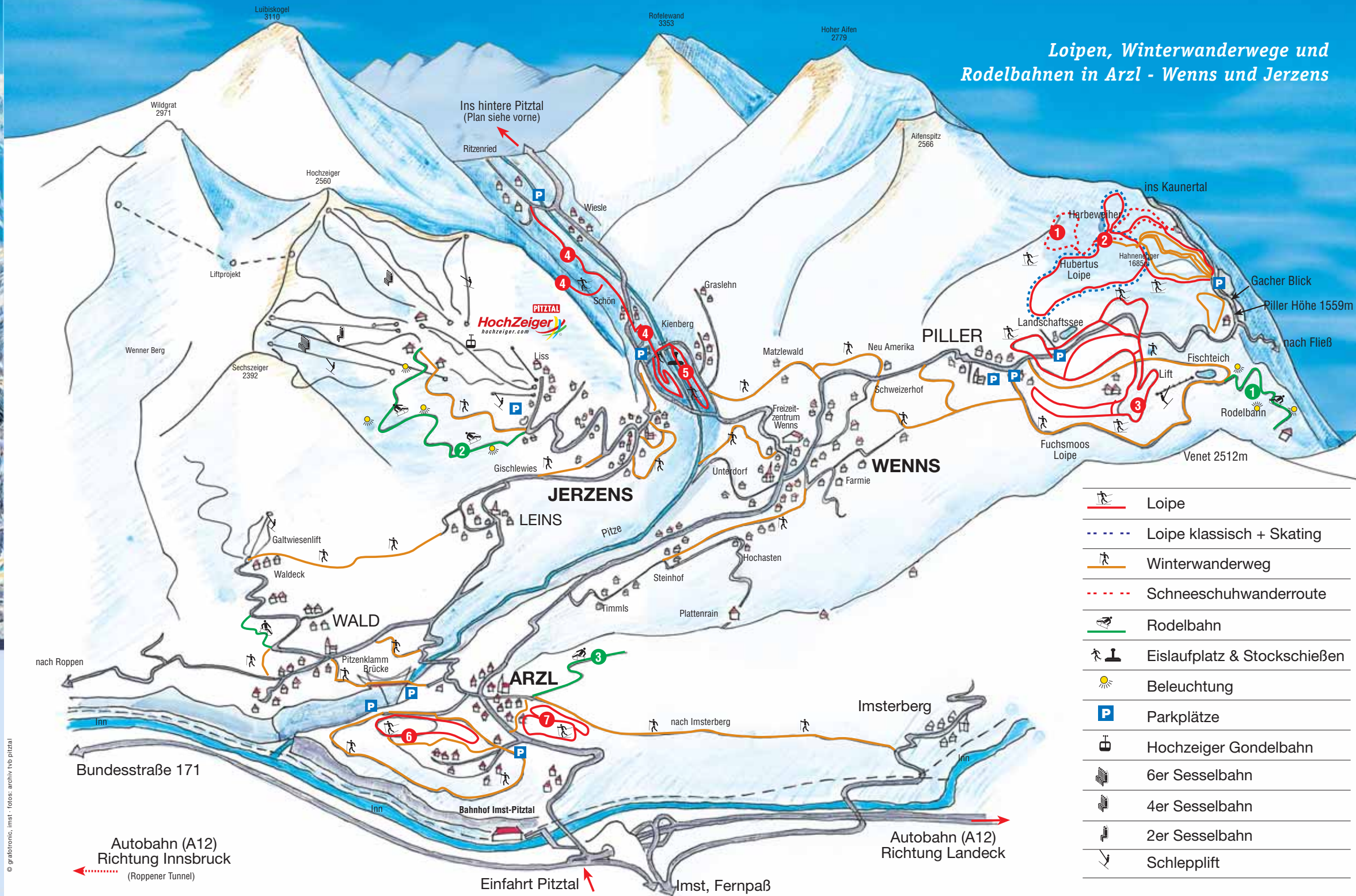




PITZTAL

TOURISMUSVERBAND PITZTAL
 A-6473 WENNS/PITZTAL
 Tel. +43 (0)5414/86999
 Fax. +43 (0)5414/86999-88
 e-mail: info@pitztal.com
 www.pitztal.com

© grafotronic, imst - fotos: archiv tub pitztal



Loipen, Winterwanderwege und Rodelbahnen in Arzl - Wenns und Jerzens

- Loipen Arzl** (nur bei sehr guter Schneelage befahrbar)
- 6** Länge: ca. 2 km
Lage: vom Ortszentrum Arzl in Richtung Osterstein zum Sportplatz
 - 7** Länge: ca. 2,5 km
Lage: vom Ortszentrum Arzl - Hotel Erika
- Rodelbahn Arzl**
- 3** Länge: ca. 3 km
Lage: vom Ortszentrum Arzl in Richtung Imsterberg

- Loipen Wenns-Piller**
- 1** **Hubertusloipe** [8 km]
Höhenunterschied: 130 m | Maximale Steigung: 36 % | Mittlere Steigung: 7,3 %
 - 2** **Hubertusloipe** [3,75 km]
Höhenunterschied: 70 m
Maximale Steigung: 14,3 %
Mittlere Steigung: 5 %
 - 3** **Fuchsmoosloipe** [6 km]
Höhenunterschied: 50 m
Maximale Steigung: 12,5%
Mittlere Steigung: 6,2 %

- Rodelbahn Wenns-Piller**
- 1** Länge: ca. 1,5 km
Lage: vom Fischteich am Piller
Besonderheit: beleuchtet auf Anfrage

- Loipen Jerzens**
- 4** **Stuibengewässerfallloipe**
Länge: ca. 7 km
Lage: Einstieg oberhalb vom Forellenteich bis Ritzenried (einspurig)
 - 5** **Fischteichloipe**
Länge: ca. 5 km
Lage: beim Forellenteich in zwei Schleifen (einspurig)

- Rodelbahn Jerzens**
- 2** Länge: ca. 6 km
Lage: von der Hochzeiger Mittelstation nach Kaitanger, Liss
Besonderheit: beleuchtet am Rodelabend der Bergbahnen

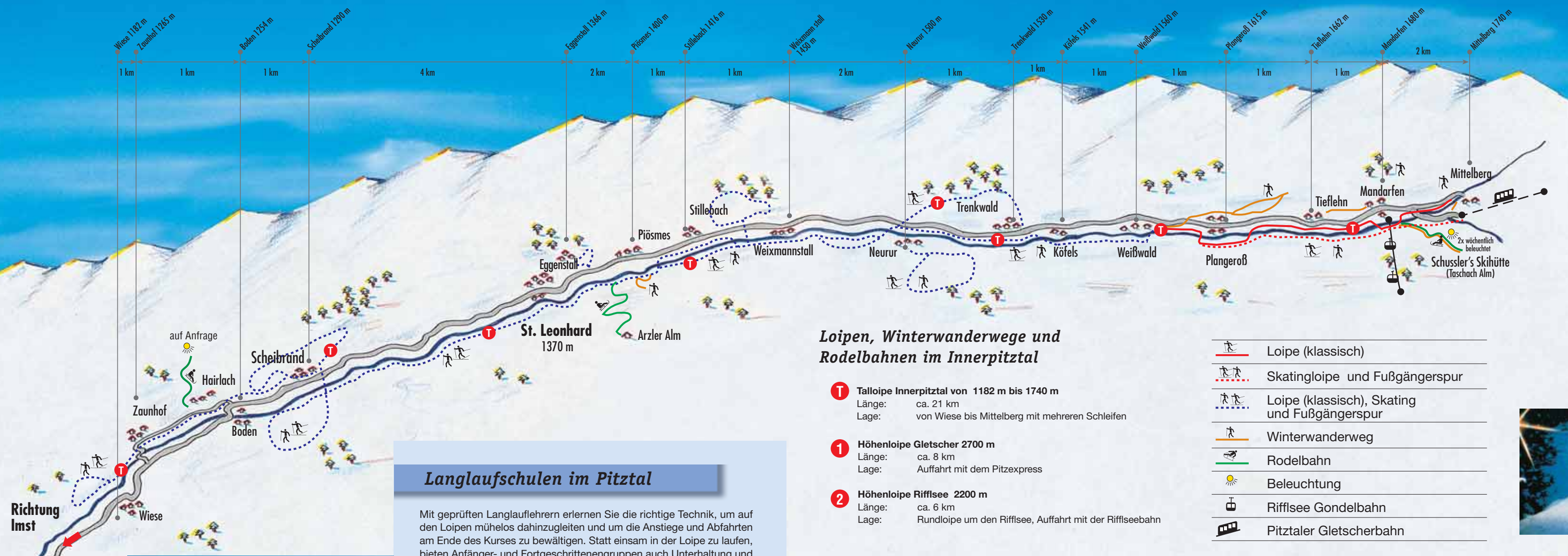
Loipen, Winterwanderwege und Rodelbahnen im Pitztal



Lagepläne, Langlaufstrecken
 Beschreibungen und
 Informationen

PITZTAL

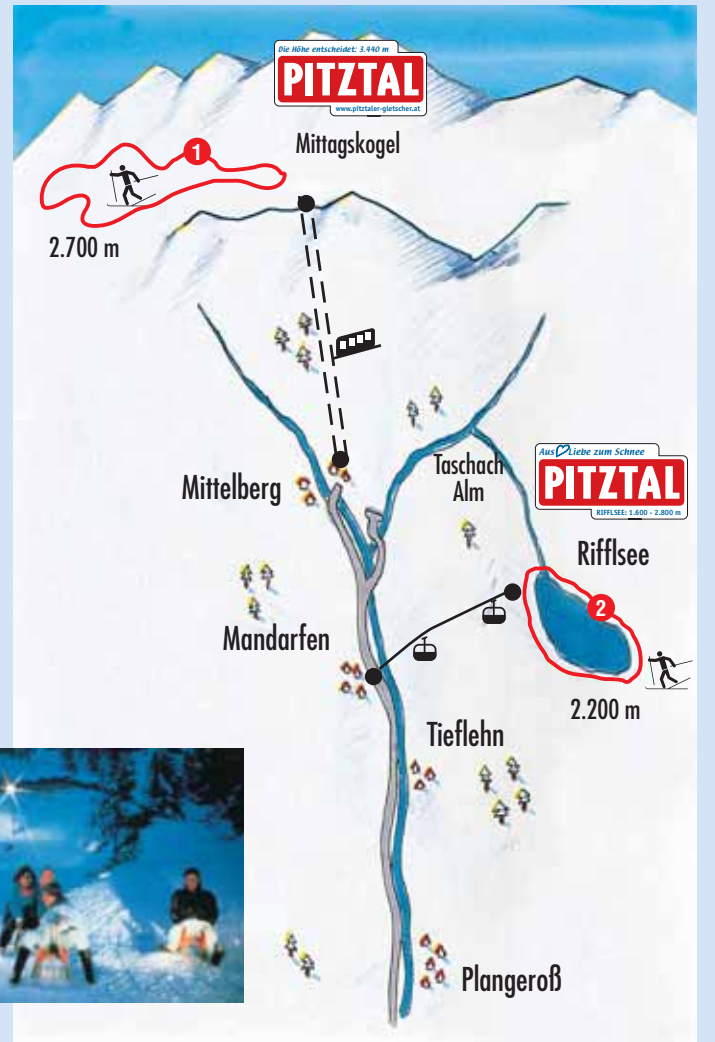
www.pitztal.com



Loipen, Winterwanderwege und Rodelbahnen im Innerpitztal

- T** **Talloipe Innerpitztal von 1182 m bis 1740 m**
Länge: ca. 21 km
Lage: von Wiese bis Mittelberg mit mehreren Schleifen
- 1** **Höhenloipe Gletscher 2700 m**
Länge: ca. 8 km
Lage: Auffahrt mit dem Pitzexpress
- 2** **Höhenloipe Riffsee 2200 m**
Länge: ca. 6 km
Lage: Rundloipe um den Riffsee, Auffahrt mit der Riffseebahn

	Loipe (klassisch)
	Skatingloipe und Fußgängerspurr
	Loipe (klassisch), Skating und Fußgängerspurr
	Winterwanderweg
	Rodelbahn
	Beleuchtung
	Riffsee Gondelbahn
	Pitztaler Gletscherbahn



Langlaufschulen im Pitztal

Mit geprüften Langlauflehrern erlernen Sie die richtige Technik, um auf den Loipen mühelos dahinzugleiten und um die Anstiege und Abfahrten am Ende des Kurses zu bewältigen. Statt einsam in der Loipe zu laufen, bieten Anfänger- und Fortgeschrittenengruppen auch Unterhaltung und Spaß. Natürlich stehen Ihnen auch Privatlanglauflehrer zur Verfügung.



Skischule Hochzeiger-Pitztal
A-6474 Jerzens
Tel. +43(0)5414/86910, Fax +43(0)5414/86258
info@skischule-hochzeiger.com
www.schneesport.at



Skischule Club-Alpin-Pitztal
A-6481 St. Leonhard, Pitztal
Tel. +43(0)5413/85000, Fax +43(0)5413/85000-11
info@club-alpin-pitztal.at
www.club-alpin-pitztal.at

Allgemeine Hinweise

- Die Fußgänger werden gebeten, ausschließlich die als Winterwanderwege gekennzeichneten Wege zu benutzen.
- Hauptanstiegsstellen mit Loipeninformation finden Sie in Mandarfen, Tieflehn und Plangeroß. In die Loipe kann jedoch in jedem Weiler eingestiegen werden.
- Der Schibus kann von Langläufern kostenlos benutzt werden, Schibushaltestellen befinden sich in jedem Weiler.

Achtung, wichtige Information!

Bei Sperre der Pitztaler Landesstraße ist der umliegende Bereich incl. Loipen und Winterwanderwege ebenfalls gesperrt. Loipen und Winterwanderwege können im Einzelfall auch einzeln gesperrt werden. Achten Sie auf die Beschilderung oder fragen Sie im Tourismusbüro!

Attention, important information!

In case the main road is closed because of danger of avalanches, tracks and footpaths in the surrounding area are also closed. Cross country tracks and footpaths may also be closed separately. Mind the signs or ask for information at the tourist office!

Loipenregeln

- 1. Rücksichtnahme auf den anderen**
Jeder Langläufer muß sich so verhalten, daß er keinen anderen gefährdet oder schädigt.
- 2. Signalisation und Laufrichtung**
Markierungen und Signale sind zu beachten. Auf Loipen ist in der angegebenen Richtung zu laufen.
- 3. Wahl der Spur**
Auf Doppel- oder Mehrfachspuren darf in jeder Spur gelaufen werden.
- 4. Überholen**
In einer freien Spur oder außerhalb der Spuren darf rechts oder links überholt werden. Der vordere Läufer braucht die Spur nicht frei zu geben.
- 5. Anpassung der Geschwindigkeit an die Verhältnisse**
Jeder Langläufer muß (vor allem auf Gefällestrecken) Geschwindigkeit und Verhalten seinem Können, den Geländebedingungen, der Verkehrsdichte und der Sichtweite anpassen. Er muß einen genügenden Sicherheitsabstand zum vorderen Läufer einhalten.
- 6. Gegenverkehr**
Bei Begegnungen hat jeder rechts auszuweichen. In Gefällestrecken, mit nur einer Spur, hat der aufsteigende dem abfahrenden Langläufer die Spur freizugeben.
- 7. Stockführung**
Beim Überholen, Überholtwerden und bei Begegnungen sind die Stöcke eng am Körper zu führen.
- 8. Freihalten der Loipe**
Wer stehenbleibt, tritt aus der Spur. Ein gestürzter Läufer hat die Spur möglichst rasch frei zu machen.
- 9. Hilfeleistung**
Bei Unfällen ist jeder zur Hilfeleistung verpflichtet.
- 10. Ausweispflicht**
Jeder, ob Zeuge oder Beteiligter, ob verantwortlich oder nicht, muß im Falle eines Unfalls seine Personalien angeben.

