

HUBERTUSLOIPE

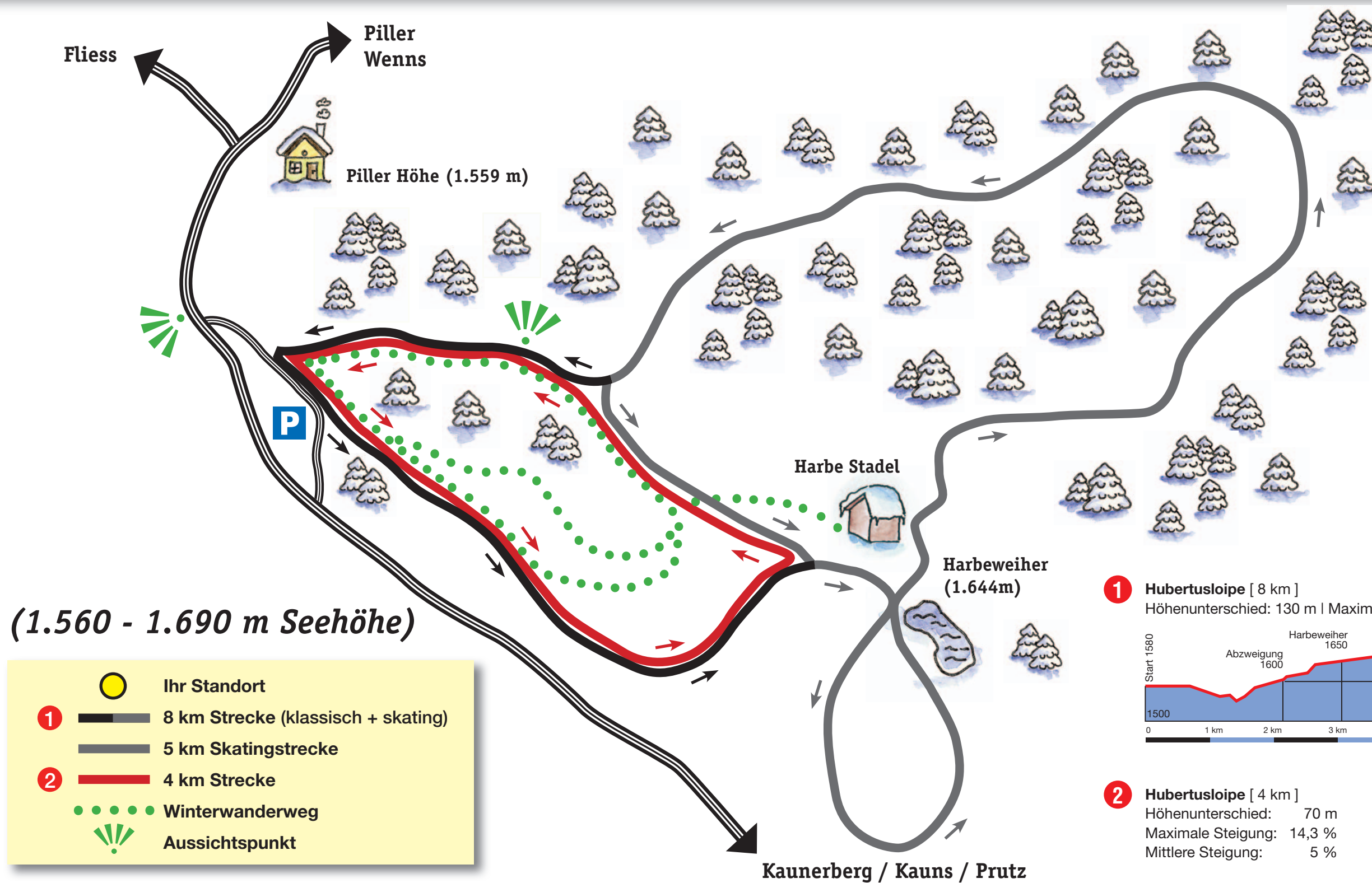
Langlaufloipe · Skating · Wanderweg
 cross-country slope · skating · footpath
 Vers la piste de ski de fond · Skating · Chemins piétonniers
 Per la pista di fondo · Skating · via di passeggio

PITZTAL
www.pitztal.com

FERIENREGION
TIROLWEST
 ZAMS · LANDECK · FLIESS
www.tirolwest.at



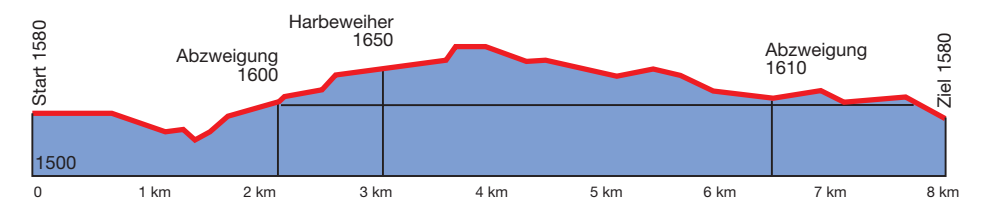
www.tiroler-oberland.com




(1.560 - 1.690 m Seehöhe)

- Ihr Standort
- 1** 8 km Strecke (klassisch + skating)
- 5 km Skatingstrecke
- 2** 4 km Strecke
- Winterwanderweg
- Aussichtspunkt

1 Hubertusloipe [8 km]
 Höhenunterschied: 130 m | Maximale Steigung: 36 % | Mittlere Steigung: 7,3 %



2 Hubertusloipe [4 km]
 Höhenunterschied: 70 m
 Maximale Steigung: 14,3 %
 Mittlere Steigung: 5 %



ACHTUNG
 Bitte die Langlaufloipenspur
 nicht mit Schuhen betreten!

CAUTION
 Please do not step on the
 cross-country slopes with shoes!

ATTENTION
 Prière aux piétons de ne pas
 marcher sur la piste de ski de fond!

ATTENZIONE
 Per cortesia non distruggere
 la pista di fondo con i piedi